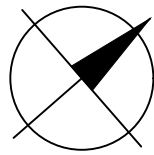


SITUACE
M 1:500
SO 12-31-01




LEGENDA


- KATASTRÁLNÍ HRANICE
VNITŘNÍ KRESBA
HRANICE DRÁHY - POZEMEK SŽ
HRANICE DRÁHY - POZEMEK ČD


LEGENDA NAVRŽENÝCH INŽENÝRSKÝCH SÍTÍ

kanalizace dešťová

Jiná ověření:		Paré:	
Orientační schéma:		Razítko oprávněné osoby:	
Podpis:		Datum:	
Revize:	Datum:	Popis:	Kontroloval:
000	15.05.2024	Definitivní odevzdání dokumentace	Ing. Daniela Šimkovičová

Stavebník/Investor:	Správa železnic, státní organizace	
Adresa:	Dlážděná 1003/7, 110 00 Praha 1	
Zástupce investora:	Stavební správa východ	
Adresa:	Nerudova 773/1, 779 00 Olomouc	

Zhotovitel díla:	SUDOP BRNO, spol. s r.o.	
Adresa:	Kounicova 26, 602 00 Brno	
Kontakt:	T: +420 972 625 804 E: sudop@sudop-brno.cz	

Zhotovitel části/objektu:	SUDOP BRNO, spol. s r.o.	
Adresa:	Kounicova 26, 602 00 Brno	
Kontakt:	T: +420 972 625 804 E: sudop@sudop-brno.cz	

Hlavní projektant (HIP):	Ing. Radoslav Molák	Specialista:	Ing. Daniela Šimkovičová
--------------------------	----------------------------	--------------	---------------------------------

Název stavby/akce:	Zvýšení disponibility výkonu TNS Nedakonice v systému AC 25 kV	Označení investora: S622000551	
Název části:	Potrubní vedení kanalizace, plynovod, vodovod	Zakázka: 23070-01	
Název objektu/díle části:	TNS Nedakonice, kanalizace dešťová	Označení části: D.2.1.6	
Název přílohy:	Situace	Označení objektu/komplexu: SO 12-31-01	
Název díle části přílohy:	Situace, kanalizace dešťová - KN	Číslo přílohy (typ/pořadí): 2. 102	
Odpovědný projektant: Ing. Filip Haška	Zpracovatel přílohy: Ing. Filip Haška	Měřítko: 1:500 Formáty: 4A4	Stupeň dokumentace: DUSL
Kraj: Zlínský, Jihomoravský	Katastrální území: viz. příloha A.	TUDU: viz. příloha A.	Smluvní datum zpracování: 15.05.2024

Označení investora:	Stupeň dokumentace:	Část:	Objekt:	Podobojekt:	Příloha:	Revize:
S 6 2 2 0 0 0 5 5 1	D U S L	D 2 1 0 6	S O 1 2 3 1 0 1	X	2 1 0 2 0 0 0	0